



ΕΦΗΜΕΡΙΣ ΤΗΣ ΚΥΒΕΡΝΗΣΕΩΣ

ΤΗΣ ΕΛΛΗΝΙΚΗΣ ΔΗΜΟΚΡΑΤΙΑΣ

ΤΕΥΧΟΣ ΤΕΤΑΡΤΟ

Αρ. Φύλλου 80

10 Μαΐου 2011

ΠΕΡΙΕΧΟΜΕΝΑ

ΑΠΟΦΑΣΕΙΣ

Επικύρωση οριοθέτησης ρέματος στην θέση Κρυψάνα περιοχής οικισμού Κάτω Γατζέας Δήμου Νοτίου Πηλίου Μαγνησίας.....	1
Επικύρωση καθορισμού οριογραμμών τμήματος του χειμάρρου Μάγδη στον Δήμο Μύκης του Νομού Ξάνθης.....	2

ΑΠΟΦΑΣΕΙΣ

Αριθμ. 1020/38810/Τυ	(1)
Επικύρωση οριοθέτησης ρέματος στην θέση Κρυψάνα περιοχής οικισμού Κάτω Γατζέας Δήμου Νοτίου Πηλίου Μαγνησίας.	

Η ΓΕΝΙΚΗ ΓΡΑΜΜΑΤΕΑΣ ΑΠΟΚΕΝΤΡΩΜΕΝΗΣ ΔΙΟΙΚΗΣΗΣ ΘΕΣΣΑΛΙΑΣ - ΣΤΕΡΕΑΣ ΕΛΛΑΔΑΣ

Έχοντας υπ όψη:

1. Τις διατάξεις του άρ. 6 του Ν. 880/79, όπως αυτές αντικαταστάθηκαν με το άρ. 5 του Ν. 3010/02, για την οριοθέτηση υδατορεμάτων.

2. Το άρ. 6 της υπουργικής απόφασης 3046/304/3-2-89 «Κτιριοδομικός κανονισμός».

3. Το άρ. 280 του Ν. 3852/10, σύμφωνα με το οποίο η αρμοδιότητα οριοθέτησης υδατορέματος απονέμεται στην Αποκεντρωμένη Διοίκηση.

4. Το άρ. 23 του Π.Δ. 138/10, σύμφωνα με το οποίο η ΔΔΕ Περιφέρειας Θεσσαλίας εξακολουθεί να λειτουργεί ως ΔΔΕ Θεσσαλίας στην Αποκεντρωμένη Διοίκηση Θεσσαλίας -Στ. Ελλάδας μέχρι 30-6-2011.

5. Τα έγγραφα α.π. 9494/01-12-2010 της Δ.Τ.Υ. Νομ. Αυτοδιοίκησης Μαγνησίας και 608/18-2-2011 της Δ.Τ.Ε. Περιφερειακής Ενότητας Μαγνησίας, με τα οποία διαβιβάστηκαν τα δικαιολογητικά για την επικύρωση της οριοθέτησης ρέματος στην θέση Κρυψάνα περιοχής οικισμού Κάτω Γατζέας πρώην Δήμου Μηλεών και νυν Νοτίου Πηλίου Μαγνησίας στο τμήμα από την οδό Βόλου-Καλών Νερών (κόμβος Άνω Γατζέας) μέχρι την θάλασσα και συγκεκριμένα:

α) Τεύχος «Τεχνική έκθεση» με την υδρολογική και την υδραυλική μελέτη του ρέματος, το οποίο συντάχθηκε από τους διπλ. Τοπογράφους μηχανικούς Παπαζήση Βασίλειο και Τσαρούχα Αλέξανδρο και

β) σειρά σχεδίων ΓΟ1 «Γενική Οριζοντιογραφία - Λεκάνη Απορροής», Ο1 «Οριζοντιογραφία», Μ1 «Μηκοτομή», Δ1 «Διατομές» του προς οριοθέτηση ρέματος, τα οποία συντάχθηκαν από τον διπλ. Τοπ. μηχανικό Παπαζήση Βασίλειο,

τα οποία ελέγχθηκαν και θεωρήθηκαν από την ΔΤΥΝΑ Μαγνησίας εντός του 2010,

γ) απόσπασμα από το πρακτικό συνεδρίασης του Δημοτικού Συμβουλίου Δήμου Νοτίου Πηλίου της 25-01-2011, σύμφωνα με την απόφαση 17 του οποίου το Δ.Σ. γνωμοδότησε θετικά υπέρ της προτεινόμενης οριοθέτησης, αποφασίζουμε:

την επικύρωση των οριογραμμών του ρέματος στην θέση Κρυψάνα περιοχής οικισμού Κάτω Γατζέας πρώην Δήμου Μηλεών και νυν Δήμου Νοτίου Πηλίου Μαγνησίας, όπως αυτές έχουν καθοριστεί στα υποβληθέντα δικαιολογητικά 5(β) και συγκεκριμένα στην «Οριζοντιογραφία» μεταξύ των κορυφών 1 συνεχώς έως και 10 στην αριστερά όχθη και των κορυφών 27 συνεχώς έως και 12 στην δεξιά όχθη κατά την ροή του ρέματος.

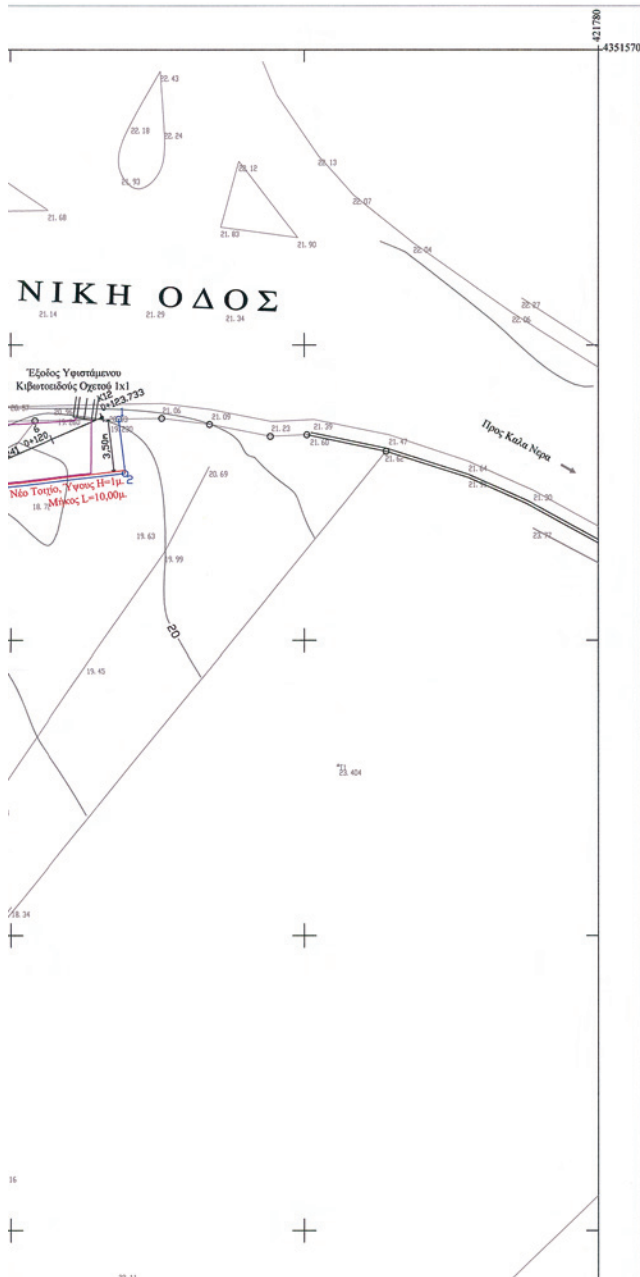
Η παρούσα απόφαση αφορά την οριοθέτηση της κοίτης του αναφερόμενου ρέματος, όπως έχει διαμορφωθεί και πρόκειται να συμπληρωθεί με τους εκατέρωθεν τοίχους, και δεν συνδέεται με την κατασκευή οποιουδήποτε άλλου έργου στην κοίτη.

Η ισχύς της παρούσας αρχίζει από την δημοσίευσή της στην Εφημερίδα της Κυβερνήσεως.

Η απόφαση αυτή να δημοσιευθεί στην Εφημερίδα της Κυβερνήσεως συνοδευόμενη από τοπογραφικό διάγραμμα του οριοθετούμενου τμήματος ρέματος σε κατάλληλη κλίμακα και πίνακα των συντεταγμένων των κορυφών των οριογραμμών.

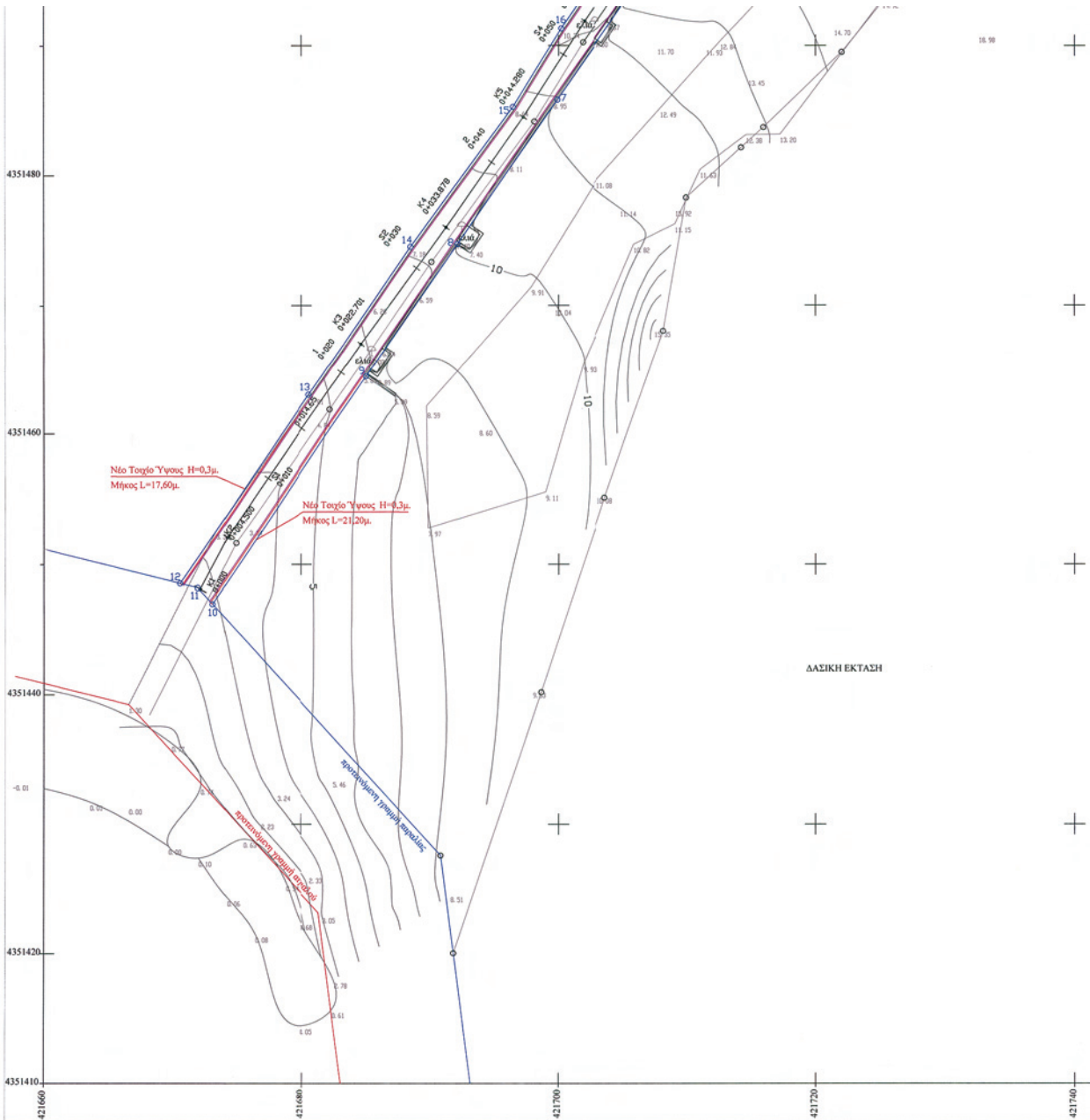
Λάρισα, 14 Απριλίου 2011

Η Γενική Γραμματέας Αποκεντρωμένης Διοίκησης
ΚΑΛΛΙΟΠΗ ΓΕΡΑΚΟΥΔΗ



ΟΡΙΘΜΕΤΗΣΗ - ΔΙΕΥΘΕΤΗΣΗ ΡΕΜΑΤΟΣ
ΠΙΝΑΚΑΣ ΚΟΡΥΦΩΝ ΟΡΙΘΜΕΤΗΣΗΣ

Α/Α	X	Y
1	421747.377	4351544.951
2	421747.811	4351541.286
3	421738.071	4351540.221
4	421728.849	4351522.651
5	421716.533	4351507.079
6	421709.625	4351499.643
7	421699.904	4351485.836
8	421692.159	4351474.732
9	421685.034	4351464.476
10	421673.069	4351448.950
11	421671.927	4351448.198
12	421670.569	4351448.539
13	421680.565	4351463.024
14	421688.497	4351474.516
15	421696.454	4351485.282
16	421700.203	4351491.310
17	421706.582	4351500.387
18	421707.367	4351501.197
19	421711.619	4351505.432
20	421714.040	4351508.430
21	421721.450	4351517.480
22	421725.260	4351522.620
23	421728.300	4351527.840
24	421732.830	4351536.370
25	421734.659	4351539.711
26	421736.117	4351542.479
27	421739.000	4351544.726





ΥΠΟΜΝΗΜΑ ΣΥΜΒΟΛΙΣΜΩΝ:

- ΛΕΩΝΑΣ ΟΡΙΟΘΕΤΗΣΗΣ - ΔΙΕΥΘΕΤΗΣΗΣ
- ==== ΥΦΙΣΤΑΜΕΝΟ ΤΟΙΧΙΟ ΔΙΕΥΘΕΤΗΣΗΣ
- ΥΦΙΣΤΑΜΕΝΗ ΞΕΡΟΛΟΘΙΑ - ΕΡΓΟ ΔΙΕΥΘΕΤΗΣΗΣ
- ==== ΚΑΤΑΣΚΕΥΗ ΝΕΟΥ ΤΟΙΧΙΟΥ ΔΙΕΥΘΕΤΗΣΗΣ
- ΓΡΑΜΜΗ ΠΛΗΜΜΥΡΑΣ ΒΑΣΕΙ ΟΡΙΟΘΕΤΗΣΗΣ - ΔΙΕΥΘΕΤΗΣΗΣ, T=50 ΕΤΗ
- 12 ΓΡΑΜΜΗ ΟΡΙΟΘΕΤΗΣΗΣ - ΔΙΕΥΘΕΤΗΣΗΣ ΡΕΜΑΤΟΣ
 ΟΝΟΜΑ ΚΟΡΥΦΗΣ ΟΡΙΟΘΕΤΗΣΗΣ - ΔΙΕΥΘΕΤΗΣΗΣ ΡΕΜΑΤΟΣ

ΕΛΛΗΝΙΚΗ ΔΗΜΟΚΡΑΤΙΑ
 ΠΕΡΙΦΕΡΕΙΑ ΘΕΣΣΑΛΙΑΣ
 ΝΟΜΑΡΧΙΑΚΗ ΑΥΤΟΔΙΟΙΚΗΣΗ ΜΑΓΝΗΣΙΑΣ

ΕΡΓΟ:
 ΥΔΡΑΥΛΙΚΗ ΜΕΛΕΤΗ ΟΡΙΟΘΕΤΗΣΗΣ - ΔΙΕΥΘΕΤΗΣΗΣ ΡΕΜΑΤΟΣ ΚΑΤΑΝΤΗ ΤΗΣ
 ΠΕΡΙΟΧΗΣ ΤΟΥ ΚΟΜΒΟΥ ΑΝΩ ΓΑΤΖΕΑΣ, ΣΤΟ ΝΟΜΟ ΜΑΓΝΗΣΙΑΣ

ΕΡΓΟΔΟΤΗΣ:
 ΓΕΩΡΓΙΑΔΗΣ ΔΗΜΗΤΡΙΟΣ

ΑΝΑΔΟΧΟΣ:
 ΒΑΣΙΛΕΙΟΣ ΠΑΠΑΖΗΣΗΣ - ΤΟΠΟΓΡΑΦΟΣ ΜΗΧΑΝΙΚΟΣ Α.Π.Θ.

ΘΕΣΗ:
 ΕΚΤΟΣ ΟΡΙΩΝ ΟΙΚΙΣΜΟΥ ΚΑΤΩ ΓΑΤΖΕΑΣ ΜΑΓΝΗΣΙΑΣ

ΚΑΙΜΑΚΑ 1:200	ΘΕΜΑ ΣΧΕΔΙΟΥ: ΟΡΙΖΟΝΤΙΟΓΡΑΦΙΑ	ΑΡΙΘΜΟΣ ΣΧΕΔΙΟΥ Ο₁
	ΧΡΟΝΟΣ ΜΕΛΕΤΗΣ: ΣΕΠΤΕΜΒΡΙΟΣ 2010	ΥΠΟΓΡΑΦΗ ΜΕΛΕΤΗΤΗ: ΠΑΠΑΖΗΣΗΣ ΒΑΣΙΛΕΙΟΣ ΑΓΡΟΝΟΜΟΣ ΜΗΧΑΝΙΚΟΣ ΚΟΜΒΟΣ ΑΝΩ ΓΑΤΖΕΑΣ Α.Π.Θ. Κ. 38 221 Α.Π.Θ. 26210 35507 Α.Π.Θ. 26210 35507

ΕΛΕΓΧΟΣ:

Ο Ελέγχος το Τοπογραφικό

ΠΑΝΑΓΙΩΤΑ Γ. ΠΟΥΛΟΥ
 Αρ. Τοπ. Μητρώου ΕΜΜΕ

Ο Καθόριστας τις οριογραμμές

Κων/νος Π. Φιλιπποπούλης
 Δρ. Τοπ. Μητρώου Χ' β

ΕΓΓΡΑΦΗ

Ο ΔΙΕΥΘΥΝΤΗΣ

ΑΛΕΞΑΝΔΡΟΥ
 Τοπ. Μητ.

ΝΑΡΟΣ
 Τοπ. Μητ.

ΦΟΥΡΝΙΑΣ ΝΙΚΟΛΑΟΣ
 ΕΠΙΜΑΡΧΟΣ

Αριθμ. 1031

(2)

Επικύρωση καθορισμού οριογραμμών τμήματος του χειμάρρου Μάγδη στον Δήμο Μύκης του Νομού Ξάνθης.

Ο ΓΕΝΙΚΟΣ ΓΡΑΜΜΑΤΕΑΣ ΑΠΟΚΕΝΤΡΩΜΕΝΗΣ
ΔΙΟΙΚΗΣΗΣ ΜΑΚΕΔΟΝΙΑΣ - ΘΡΑΚΗΣ

Έχοντας υπόψη:

1. Τις διατάξεις του άρθρου 5 του ν. 3010/02 (ΦΕΚ 91/Α') «Εναρμόνιση του Ν. 1650/1986 με τις Οδηγίες 97/11 Ε.Ε. και 96/61 Ε.Ε., διαδικασία οριοθέτησης και ρυθμίσεις θεμάτων για τα υδατορέματα και άλλες διατάξεις».

2. Την υπ' αριθμ. 3046/304/89 (ΦΕΚ 59/Δ'3.2.89) απόφαση του Αναπληρωτή Υπουργού Περιβάλλοντος Χωροταξίας και Δημοσίων Έργων, «Κτιριοδομικός Κανονισμός» και ειδικότερα τις διατάξεις του άρθρου 6 αυτού, σχετικά με τη δόμηση κοντά σε ρέματα, όπως ισχύει σήμερα.

3. Τις διατάξεις του ν. 2853/1922 (ΦΕΚ Α'/116) «Περί υδραυλικών εν γένει έργων και αστυνομεύσεως των Δημοσίων Υδάτων», όπως αυτές τροποποιήθηκαν με τις αντίστοιχες του ν.δ. 10/29.12.1923 και κωδικοποιήθηκαν από τις διατάξεις του π.δ. 18/21.3.1924.

4. Το Ν. 3852/2010 (ΦΕΚ Α'/87/2010) «Νέα Αρχιτεκτονική της Αυτοδιοίκησης και της Αποκεντρωμένης Διοίκησης - Πρόγραμμα Καλλικράτης».

5. Το Ν. 2503/1997 (ΦΕΚ Α'/107/1997) «Διοίκηση, οργάνωση, στελέχωση της Περιφέρειας, ρύθμιση θεμάτων για την Τοπική Αυτοδιοίκηση και άλλες διατάξεις».

6. Το Π.Δ. υπ' αριθμ. 142/2010 (ΦΕΚ Α'/235/2010) «Οργανισμός της Αποκεντρωμένης Διοίκησης Μακεδονίας - Θράκης».

7. Το υπ' αριθμ. 9771/Ξ.Δ.Τ.Ε./519/9-3-11 (α.π. ΔΙ.ΠΕ.ΧΩ.ΣΧ. 1031/10-03-2011) έγγραφο της Δ/νσης Τεχνικών Έργων Περιφερειακής Ενότητας Ξάνθης, με το οποίο κατατέθηκε στην Υπηρεσία μας η ελεγμένη και θεωρημένη μελέτη από την Δ/νση Τεχνικών Έργων Περιφερειακής Ενότητας Ξάνθης για την οριοθέτηση τμήματος του χειμάρρου Μάγδη στον Δήμο Μύκης του Νομού Ξάνθης, στην περιοχή όπου προβλέπεται η κατασκευή και λειτουργία Εγκατάστασης Επεξεργασίας Λυμάτων (ΕΕΛ) του οικισμού Μύκης.

8. Το απόσπασμα από το αριθμ. 5/8-3-2011 Πρακτικό συνεδρίασης του Δημοτικού Συμβουλίου του Δήμου

Μύκης, στο οποίο περιλαμβάνεται η απόφαση αριθμ. 61/8-3-2011 με την οποία το Δ.Σ. γνωμοδοτεί θετικά σε ότι αφορά τον καθορισμό των οριογραμμών τμήματος του χειμάρρου Μάγδη στον Δήμο Μύκης του Νομού Ξάνθης, στην περιοχή όπου προβλέπεται η κατασκευή και λειτουργία Εγκατάστασης Επεξεργασίας Λυμάτων (ΕΕΛ) του οικισμού Μύκης.

9. Τη Μελέτη για την οριοθέτηση τμήματος του χειμάρρου Μάγδη στον Δήμο Μύκης του Νομού Ξάνθης, στην περιοχή όπου προβλέπεται η κατασκευή και λειτουργία Εγκατάστασης Επεξεργασίας Λυμάτων (ΕΕΛ) του οικισμού Μύκης, καθώς και το τοπογραφικό διάγραμμα που τη συνοδεύει, όπως ελέγχθηκαν και θεωρήθηκαν από την Δ/νση Τεχνικών Έργων Περιφερειακής Ενότητας Ξάνθης, και από τα οποία προκύπτει ότι οι προτεινόμενες οριογραμμές ανταποκρίνονται σε πλημμυρική παροχή για περίοδο επαναφοράς T=50 έτη, αποφασίζουμε:

Επικυρώνουμε τις καθορισθείσες οριογραμμές για την οριοθέτηση τμήματος του χειμάρρου Μάγδη και συμβάλλουσας σ' αυτόν μισγάγγειας, στον Δήμο Μύκης του Νομού Ξάνθης, στην περιοχή όπου προβλέπεται η κατασκευή και λειτουργία Εγκατάστασης Επεξεργασίας Λυμάτων (ΕΕΛ) του οικισμού Μύκης για συνολικό μήκος 145.45m και 57.83m αντίστοιχα και ο καθορισμός των οριογραμμών τους αποτυπώνεται στο τοπογραφικό διάγραμμα (Αριθμός Σχεδίου: 501), κλίμακας 1:500 του Διπλ. Πολιτικού Μηχανικού Κων/νου Πετρονικολού και σύμφωνα με τη Μελέτη Οριοθέτησης που κατατέθηκε στην Υπηρεσία μας, όπως αυτή ελέγχθηκε και θεωρήθηκε από την Δ/νση Τεχνικών Έργων Περιφερειακής Ενότητας Ξάνθης.

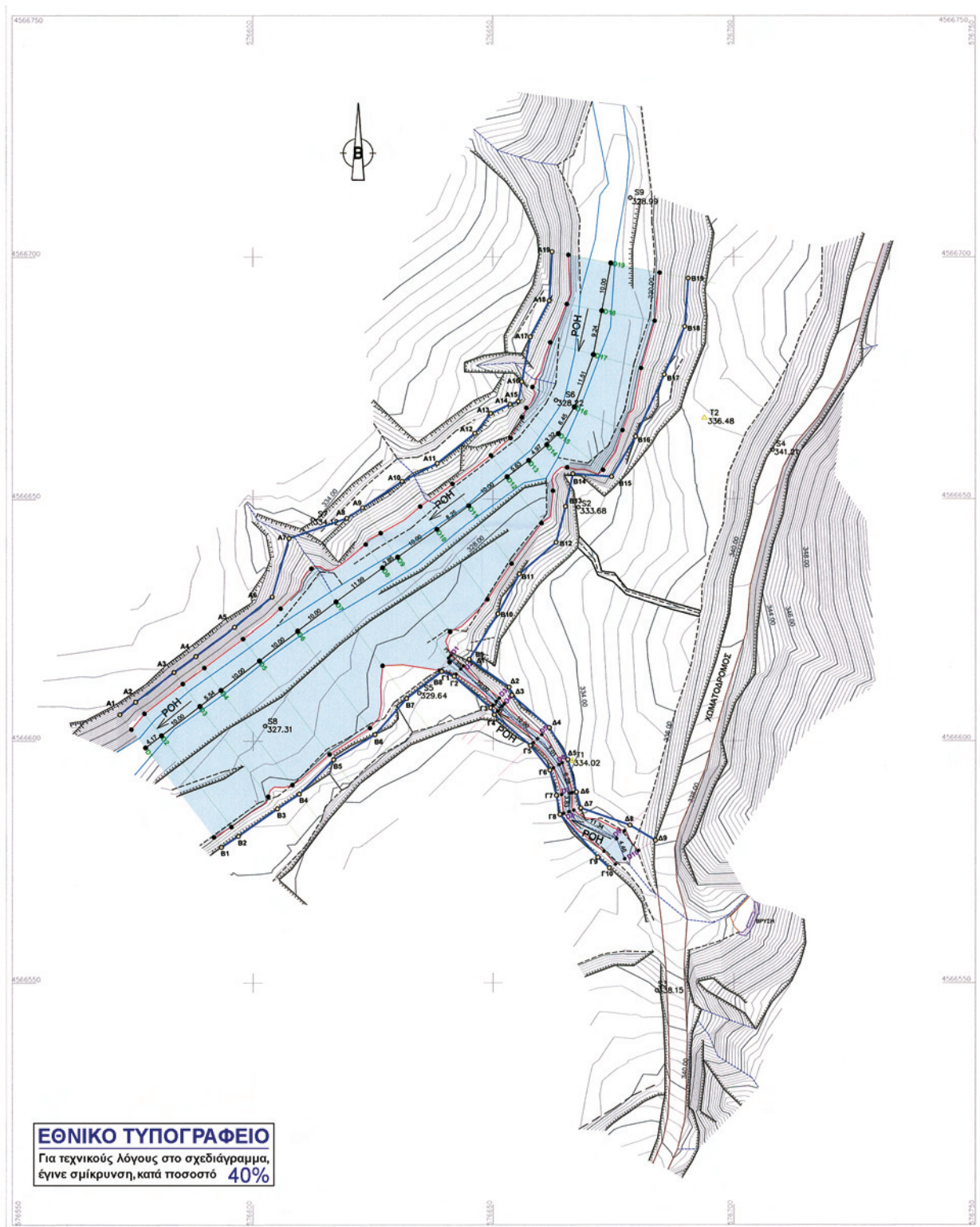
Από τις διατάξεις της παρούσας δεν προκύπτουν δαπάνες οι οποίες να βαρύνουν τον κρατικό προϋπολογισμό.

Η ισχύς της παρούσας αρχίζει από την ανωτέρω δημοσίευση.

Η απόφαση αυτή μαζί με το συνημμένο διάγραμμα να δημοσιευθούν στην Εφημερίδα της Κυβερνήσεως.

Κομοτηνή, 17 Μαρτίου 2011

Ο Γενικός Γραμματέας
Αποκεντρωμένης Διοίκησης
ΕΥΘΥΜΙΟΣ Ν. ΣΩΚΟΣ



ΥΠΟΜΝΗΜΑ ΑΠΟΤΥΠΩΣΗΣ

Πραγές φυσικό η τεχνητό
 Πόδι πρανοός
 Κόρια ισουψής
 Δευτερεύουσα ισουψής
 A/A Τριγωνομετρικό σημείο μελέτης
 Υψόμετρο τριγωνομετρικού σημείου
 A/A Πολυγωνικό σημείο μελέτης
 Υψόμετρο πολυγωνικού σημείου

ΥΠΟΜΝΗΜΑ ΜΕΛΕΤΗΣ

Διατομή χειμάρρου Μαγδή
 Διατομή μισοβάθειας
 Άξονες χειμάρρων
 Γραμμές πλημμύρας
 Κατάληψη πλημμυρικής απορροής
 Γραμμές προτεινόμενων οριοθετώσεων

ΣΥΝΤΕΤΑΓΜΕΝΕΣ ΟΡΙΟΓΡΑΜΜΗΣ Α (ΕΓΣΑ '87)

ΚΟΡΥΦΗ	X	Y
A1	576572.33	4566605.48
A2	576575.60	4566608.08
A3	576583.56	4566614.18
A4	576588.08	4566617.45
A5	576596.14	4566623.37
A6	576603.96	4566629.61
A7	576607.49	4566641.78
A8	576619.54	4566645.98
A9	576622.82	4566648.15
A10	576631.06	4566653.58
A11	576638.39	4566657.32
A12	576646.20	4566663.51
A13	576649.55	4566667.66
A14	576653.57	4566669.55
A15	576655.26	4566670.13
A16	576656.01	4566674.19
A17	576657.77	4566683.40
A18	576661.73	4566690.94
A19	576662.33	4566701.01

ΣΥΝΤΕΤΑΓΜΕΝΕΣ ΟΡΙΟΓΡΑΜΜΗΣ Β (ΕΓΣΑ '87)

ΚΟΡΥΦΗ	X	Y
B1	576593.42	4566578.00
B2	576596.94	4566580.27
B3	576605.08	4566585.92
B4	576609.59	4566588.95
B5	576616.76	4566596.06
B6	576625.36	4566601.26
B7	576631.94	4566608.77
B8	576639.25	4566614.30
Σημείωση: Η Β8 ταυτίζεται με την Γ1		
B9	576644.99	4566616.82
Σημείωση: Η Β9 ταυτίζεται με την Δ1		
B10	576651.02	4566626.04
B11	576655.47	4566634.30
B12	576663.11	4566640.89
B13	576665.09	4566648.40
B14	576666.61	4566655.15
B15	576674.64	4566654.54
B16	576679.64	4566662.85
B17	576685.61	4566675.68
B18	576689.88	4566685.53
B19	576690.59	4566695.58

ΣΥΝΤΕΤΑΓΜΕΝΕΣ ΟΡΙΟΓΡΑΜΜΗΣ Γ (ΕΓΣΑ '87)

ΚΟΡΥΦΗ	X	Y
Γ1	576639.25	4566614.30
Γ2	576641.84	4566613.31
Γ3	576649.47	4566606.84
Γ4	576650.25	4566605.39
Γ5	576657.75	4566598.98
Γ6	576661.78	4566593.88
Γ7	576663.14	4566588.67
Γ8	576663.88	4566584.70
Γ9	576671.78	4566575.68
Γ10	576674.16	4566573.70

ΣΥΝΤΕΤΑΓΜΕΝΕΣ ΟΡΙΟΓΡΑΜΜΗΣ Δ (ΕΓΣΑ '87)

ΚΟΡΥΦΗ	X	Y
Δ1	576644.99	4566616.82
Δ2	576653.32	4566611.10
Δ3	576653.90	4566609.41
Δ4	576661.68	4566602.74
Δ5	576665.52	4566596.07
Δ6	576667.31	4566589.35
Δ7	576668.22	4566586.05
Δ8	576678.44	4566582.47
Δ9	576683.75	4566579.36

ΘΕΩΡΗΘΗΚΕ
ΣΥΝΟΛΕΥΕΤΙ ΤΗΝ ΥΠ' ΑΡΙΘΜ. 1024/12-03-11
ΑΠΟ ΤΗΝ ΕΠΙΤΡΟΠΗ ΤΗΣ Α.Π.Δ.Κ. Α.Ε.Κ. ΔΙΟΙΚΗΣΗΣ ΜΑΚΕΔΟΝΙΑΣ - ΘΡΑΚΗΣ
Κοινοτών 17/03/2014
Προϊσταμένη Επιτροπής Α.Π.Δ.Κ.

ΕΛΛΗΝΙΚΗ ΔΗΜΟΚΡΑΤΙΑ
ΔΗΜΟΣ ΜΥΚΗΣ

Λευκρινή Ρίζου
Αρχιτέκτων Μηχανικός
με Α' Βαθμ

ΕΛΛΗΝΙΚΗ ΔΗΜΟΚΡΑΤΙΑ
ΔΗΜΟΣ ΜΥΚΗΣ
ΜΕΛΕΤΗ ΟΡΙΟΘΕΤΗΣΗΣ
ΤΜΗΜΑΤΟΣ ΧΕΙΜΑΡΡΟΥ ΜΑΓΔΗ

ΠΡΟΤΑΣΗ ΚΑΘΟΡΙΣΜΟΥ ΟΡΙΟΓΡΑΜΜΩΝ

ΚΩΔΙΚΟΣ ΕΓΓΡΑΦΟΥ
ΦΥΛΛΟ: 1/1 ΚΩΔ. ISO 10203:2008 ΕΣΑΕ ΑΝΤΙΣΤΡΩΜΟ ΤΥΠΟΣ ΕΣΑΔ ΕΡΑΣΕΙΣ ΑΡΧΙΤΕΚΤΟΝΙΚΕΣ

035 H W3 D 3 A 501

ΑΝΑΔΟΧΟΣ ΜΕΛΕΤΗΣ: **ΕΥΕΡΓΟΣ ΑΕ**
ΜΕΛΕΤΗΤΗΣ: **ΚΩΝΣΤΑΣ ΠΕΤΡΟΝΙΚΟΛΟΣ** π.α. μ.π.χ.
ΣΥΝΤΑΞΗ:
ΚΩΝΣΤΑΣ ΠΕΤΡΟΝΙΚΟΛΟΣ π.α. μ.π.χ.
ΚΩΝΣΤΑΣ ΦΩΚΙΑΝΟΣ π.α. μ.π.χ.

ΕΛΕΓΧΟΣ:
ΕΛΕΓΧΘΗΚΕ
Συνθήκη: Η.Ο. 201.0
Ι. ΚΟΥΤΣΟΥ
Π.Α. ΜΗΧΑΝΙΚΟΣ

ΘΕΩΡΗΘΗΚΕ
Προϊσταμένη Τ.Υ.Δ.Κ.
14/10/2010
ΕΠΙΤΡΟΠΗ ΤΗΣ Α.Π.Δ.Κ.
Α.Ε.Κ. ΔΙΟΙΚΗΣΗΣ ΜΑΚΕΔΟΝΙΑΣ - ΘΡΑΚΗΣ

Αριθμός εγκριτικής απόφασης: 18/11
ΟΚΤΩΒΡΙΟΣ 2010

