



ΕΦΗΜΕΡΙΣ ΤΗΣ ΚΥΒΕΡΝΗΣΕΩΣ

ΤΗΣ ΕΛΛΗΝΙΚΗΣ ΔΗΜΟΚΡΑΤΙΑΣ

ΤΕΥΧΟΣ ΤΕΤΑΡΤΟ

Αρ. Φύλλου 282

2 Ιουνίου 2010

ΠΕΡΙΕΧΟΜΕΝΑ

ΑΠΟΦΑΣΕΙΣ

- Κήρυξη ως αναδασωτέας έκτασης εμβαδού 3,663 στρ στη θέση «Τογάνι» Δήμου Κερατέας του Νομού Αττικής η οποία κήηκε από την πυρκαγιά της 20ης Σεπτεμβρίου του έτους 2009..... 1
- Μερική ανάκληση της αριθ. 3789/92/19-1-1993 (Φ.Ε.Κ. 125/Δ'/19-2-93) απόφασης του Νομάρχη Ανατ. Αττικής «Περί κήρυξης αναδασωτέας εκτάσεως» 55.000 στρ. στην Περιφέρεια των Δήμων Αυλώνας και Μαραθώνος και των Κοινοτήτων Μαρκοπούλου Ωρωπού, Μαλακάσας, Καλάμου, Αφιδνών, Πολυδενδρίου, Καπανδριτίου, Βαρνάβα και Γραμματικού, λόγω πυρκαγιάς, για έκταση 5,442 στρ. στη θέση «Μετόχι-Ρη» Κοινότητας Καπανδριτίου Νομού Αττικής..... 2
- Επικύρωση οριογραμμών τμήματος ρέματος Κριάρη Πόλης Ρεθύμνου από πλακοσκεπή οχετό (Κ.Χ.120Β) έως πέρας Σχεδίου Πόλης Ρεθύμνου, Νομού Ρεθύμνου..... 3

ΑΠΟΦΑΣΕΙΣ

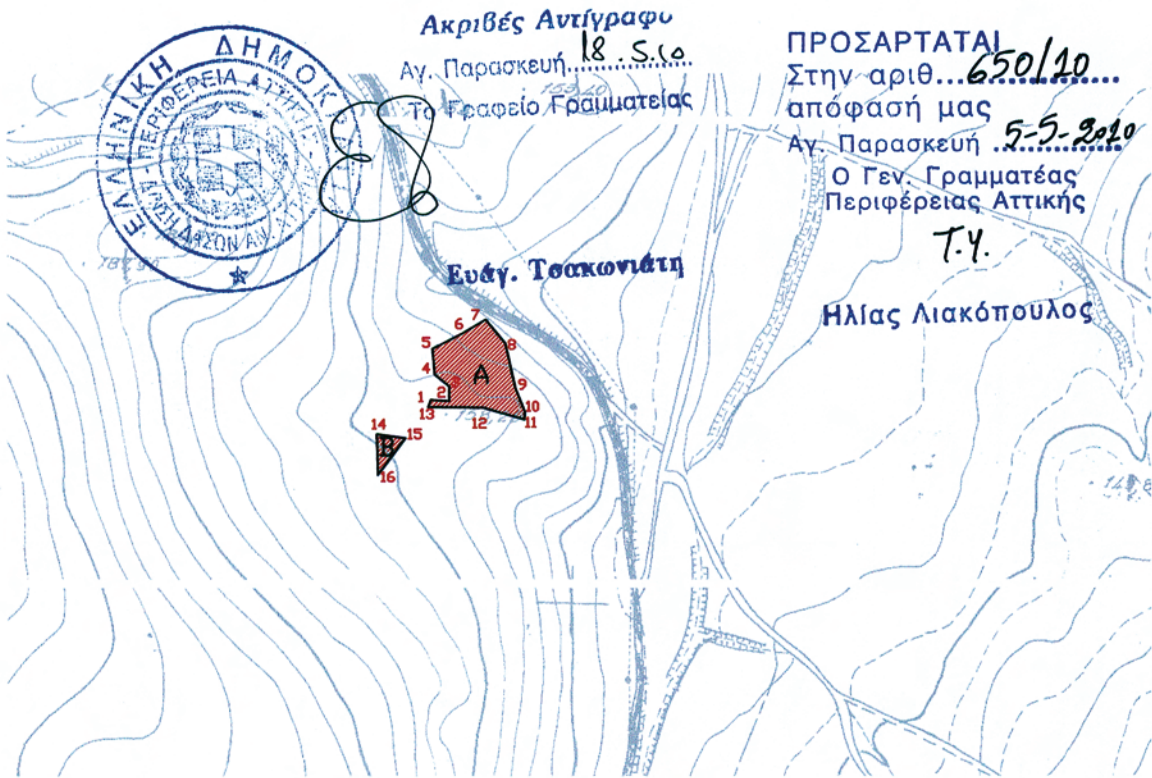
- Αριθμ. 650 (1)
Κήρυξη ως αναδασωτέας έκτασης εμβαδού 3,663 στρ στη θέση «Τογάνι» Δήμου Κερατέας του Νομού Αττικής η οποία κήηκε από την πυρκαγιά της 20ης Σεπτεμβρίου του έτους 2009.
- Ο ΓΕΝΙΚΟΣ ΓΡΑΜΜΑΤΕΑΣ ΠΕΡΙΦΕΡΕΙΑΣ ΑΤΤΙΚΗΣ
- Έχοντας υπόψη:
1. Τις διατάξεις:
 - α) Του άρθρου 117 Παρ. 3 του Συντάγματος της Ελλάδος.
 - β) Του Ν. 3200/1955 «περί διοικητικής αποκεντρώσεως» όπως αυτές τροποποιήθηκαν μεταγενέστερα.
 - γ) Του Ν. 2503/1997 «Διοίκηση, οργάνωση, στελέχωση της Περιφέρειας κλπ»
 - δ) Του Ν. 998/1979 «Περί προστασίας των Δασών και των Δασικών εν γένει εκτάσεων της Χώρας και ειδικότερα:
- δα) Του άρθρου 41 παρ. 1

- δβ) Του άρθρου 38 παρ. 1
- ε) Την αριθμ. 160417/1180/9.7.1980 εγκύκλιο δ/γή του Υπ. Γεωργίας.
- ζ) Του Ν. 3208/2003 «Περί Προστασίας δασικών οικοσυστημάτων κτλ»
- η) Το έκτο άρθρο του Ν. 3621/2007 (ΦΕΚ279/τ.Δ'/20.12.2007).
2. Την αριθ. 218/20.1.2010 πρόταση του αρμοδίου Δασαρχείου Λαυρίου σχετικά με την κήρυξη ως αναδασωτέας της αναφερόμενης στο θέμα έκτασης, αποφασίζουμε:
- Κηρύσσουμε ως αναδασωτέα δημόσια δασική έκταση συνολικού εμβαδού 3,663 στρ. (τριών στρεμμάτων και εξακοσίων εξήντα τριών χιλιοστών του στρέμματος) που βρίσκεται στην θέση «Τογάνι» Δήμου Κερατέας του Νομού Αττικής, η οποία απεικονίζεται με στοιχεία οριογραμμής τμήμα Α(1, 2, 3, 4, 5, 6, 7, 8, ..., 13, 1) και τμήμα Β(14, 15, 16, 14) με κόκκινη διαγράμμιση στο προσαρτημένο στη παρούσα απόφασή μας διάγραμμα, το οποίο αποτελεί αναπόσπαστο μέρος αυτής και έχει όρια:

- Τμήμα Α
- Ανατολικά: Με δημόσια δασική έκταση.
- Δυτικά: Με μη δασική έκταση.
- Βόρεια: Με δημόσια δασική έκταση
- Νότια: Με δημόσια αναδασωτέα δασική έκταση.
- Τμήμα Β
- Ανατολικά: Με δημόσια αναδασωτέα δασική έκταση.
- Δυτικά: Με δημόσια δασική έκταση.
- Βόρεια: Με μη δασική έκταση
- Νότια: Με δημόσια αναδασωτέα δασική έκταση.
- Σκοποί της κήρυξης της ανωτέρω έκτασης ως αναδασωτέας είναι, η διατήρηση του δασικού χαρακτήρα αυτής, ο αποκλεισμός διάθεσης της για άλλη χρήση και η αποκατάσταση της καταστραφείσης από την πυρκαγιά της 20ης Σεπτεμβρίου 2009 δασικής βλάστησης αποτελούμενης από θαμνώδη βλάστηση αειφυλλων πλατύφυλλων (πρίνους, σχίνους και αγριελιές), με ποσοστό κάλυψης πάνω από 40%.
- Η απόφαση αυτή να δημοσιευθεί στην Εφημερίδα της Κυβερνήσεως.

Αγία Παρασκευή, 5 Μαΐου 2010
Ο Γενικός Γραμματέας Περιφέρειας
ΗΛΙΑΣ ΛΙΑΚΟΠΟΥΛΟΣ

ΑΠΟΣΠΑΣΜΑ ΤΟΥ ΥΠ'ΑΡΙΘ.6477/2 ΦΥΛΛΟΥ ΧΑΡΤΗ Γ.Υ.Σ. ΚΛ. 1: 5.000



Ακριβές Αντίγραφο
 Αγ. Παρασκευή 18.5.10
 Το Γραφείο Γραμματείας

ΠΡΟΣΑΡΤΑΤΑΙ
 Στην αριθ... 650/10...
 απόφασή μας
 Αγ. Παρασκευή 5-5-2010
 Ο Γεν. Γραμματέας
 Περιφέρειας Αττικής
 Τ.Υ.

Ηλίας Λιακόπουλος

Υπόμνημα

Έκταση με κόκκινη διαγράμμιση υπό στοιχεία περιμέτρου
 Τμήμα Α (1,2,3,4,5,6,7,8,9,10,11,12,13, 1)=3,311 στρ. & Τμήμα Β(14, 15,16, 14.)=0,352 στρ. που
 κατεστράφη από πυρκαγιά την 20-9-2009 στη θέση « Τογάνι » περιφέρειας Δήμου Κερατέας Αττικής

Λαύριο 26-1-2010
 ο συντάκτης

Χρήστος Μπαζάκης
 Δασολόγος

ΘΕΩΡΕΙΤΑΙ & ΠΡΟΣΑΡΤΑΤΑΙ
 Στην υπ' αριθ. 218 /26-1-2010 αλληλογραφία μας

Λαύριο 26-1-2010
 Ο Δασάρχης

Χρήστος Μπαζάκης
 Δασολόγος Α'

ΕΘΝΙΚΟ ΤΥΠΟΓΡΑΦΕΙΟ
 Για τεχνικούς λόγους στο σχεδιάγραμμα,
 έγινε σμίκρυνση, κατά ποσοστό 87%

Αριθμ. 232 (2)
Μερική ανάκληση της αριθ. 3789/92/19-1-1993 (Φ.Ε.Κ. 125/Δ'/19-2-93) απόφασης του Νομάρχη Ανατ. Αττικής «Περί κήρυξης αναδασωτέας εκτάσεως» 55.000 στρ. στην Περιφέρεια των Δήμων Αυλώνας και Μαραθώνος και των Κοινοτήτων Μαρκοπούλου Ωρωπού, Μαλακάσας, Καλάμου, Αφιδνών, Πολυδενδρίου, Καπανδριτίου, Βαρνάβα και Γραμματικού, λόγω πυρκαγιάς, για έκταση 5,442 στρ. στη θέση «Μετόχι-Ρη» Κοινότητας Καπανδριτίου Νομού Αττικής.

Ο ΓΕΝΙΚΟΣ ΓΡΑΜΜΑΤΕΑΣ ΠΕΡΙΦΕΡΕΙΑΣ ΑΤΤΙΚΗΣ

Εχοντας υπόψη:

1. Τις διατάξεις:

α) Του άρθρου 117 παρ. 3 του Συντάγματος της Ελλάδος.

β) Του Ν. 3200/1955 «περί διοικητικής αποκεντρώσεως» όπως αυτές τροποποιήθηκαν μεταγενέστερα.

γ) Του Ν. 2503/1997 «Διοίκηση, οργάνωση, στελέχωση της Περιφέρειας κλπ»

δ) Του Ν. 998/1979 «Περί προστασίας των Δασών και των Δασικών εν γένει εκτάσεων της Χώρας» και ειδικότερα:

δα) Του άρθρου 41 παρ. 1

δβ) Του άρθρου 38 παρ. 1

δγ) Των άρθρων 43 και 44

ε) Του Ν. 3208/2003

ζ) Του άρθρου 36 παρ. 3 του Ν. 3698/2.10.2008

η) Την αριθμ. 97870/2248/7.5.09 εγκύκλιο δ/γ/ του ΥΑΑΤ σχετικά με την εφαρμογή του άρθρου 36 του Ν.3698/08 (ΦΕΚ 198/τ.Δ'/2.10.08).

2. Τις διατάξεις και τη σχετική νομολογία περί ανάκλησης των διοικητικών πράξεων.

3. Την αριθ. 3848/22.5.02 Πράξη Χαρακτηρισμού του Δασάρχη Καπανδριτίου και την αριθ. 54/2008 οριστική και τελεσίδικη απόφαση της τρίτης Α/βάθμιας Επιτροπής Επίλυσης Δασικών Αμφισβητήσεων Νομ/κης Αυτ/σης Ανατολικής Αττικής με την οποία έκταση εμβαδού 5,442 στρ., που αναφέρεται στη ανωτέρω πράξη χαρακτηρισμού κρίθηκε με την ενδικοφανή διαδικασία του άρθρου 14 του Ν. 998/1979 ως μη δασική, ήτοι αγροτική της παρ. 6α του άρθρου 3 του Ν. 998/1979.

4. Το αριθ 6402/18.11.2009 έγγραφο της Δ/νσης Δασών Ανατ. Αττικής με το οποίο βεβαιώνεται ότι η ανωτέρω αριθ. 54/2008 απόφαση της τρίτης Α/βάθμιας Ε.Ε.Δ.Α. Νομ/κης Αυτ/σης Ανατολικής Αττικής κατέστη οριστική και τελεσίδικη.

5. Την αριθ. 5472/09/13.1.2010 πρόταση του Δασαρχείου Καπανδριτίου, με την οποία σύμφωνα με τα ανωτέρω προτείνεται η μερική ανάκληση της ανωτέρω αριθ. 3789/92/19-1-1993 (Φ.Ε.Κ. 125/Δ'/19-2-93) απόφασης του Νομάρχη Ανατ. Αττικής «Περί κήρυξης αναδασωτέας εκτάσεως» 55.000 στρ. στην Περιφέρεια των Δήμων Αυλώνας και Μαραθώνος και των Κοινοτήτων Μαρκοπούλου Ωρωπού, Μαλακάσας, Καλάμου, Αφιδνών, Πολυδεν-

δρίου, Καπανδριτίου, Βαρνάβα και Γραμματικού, λόγω πυρκαγιάς, για έκταση 5,442 στρ. στη θέση «Μετόχι-Ρη» Κοινότητας Καπανδριτίου Νομού Αττικής, όπως αυτή απεικονίζεται στο συνοδούν την ανωτέρω πρόταση του Δασαρχείου Καπανδριτίου απόσπασμα πινακίδος ΓΥΣ με αριθμ. 6426/4 κλίμακος 1:5000 με στοιχεία οριογραμμής (Α, 1, 2, 3, 4, 5, Β, Γ, Δ, Α) για την οποία είχε εκδοθεί η αριθ. 3848/22.5.02 Πράξη Χαρακτηρισμού του Δασάρχη Καπανδριτίου, η οποία ακυρώθηκε με την αριθ. 54/2008 οριστική και τελεσίδικη Απόφαση της τρίτης Α/βάθμιας Επιτροπής Επίλυσης Δασικών Αμφισβητήσεων Νομ/κης Αυτ/σης Ανατολικής Αττικής και χαρακτήρισε την έκταση αυτή των 5,442 στρ. ως μη δασική (αγροτική έκταση) της παρ. 6α του άρθρου 3 του Ν.998/79, γεγονός που κατέστησε την πιο πάνω απόφαση κήρυξης ανακλητέα ως εκδοθείσα κατά πλάνη περί τα πραγματικά και νομικά δεδομένα, αποφασίζουμε:

Ανακαλούμε μερικώς την αριθ. 3789/92/19-1-1993 (Φ.Ε.Κ. 125/Δ'/19-2-93) απόφαση του Νομάρχη Ανατ. Αττικής «Περί κήρυξης αναδασωτέας εκτάσεως» 55.000 στρ. στην Περιφέρεια των Δήμων Αυλώνας και Μαραθώνος και των Κοινοτήτων Μαρκοπούλου Ωρωπού, Μαλακάσας, Καλάμου, Αφιδνών, Πολυδενδρίου, Καπανδριτίου, Βαρνάβα και Γραμματικού, λόγω πυρκαγιάς, για έκταση 5,442 στρ. στη θέση «Μετόχι-Ρη» Κοινότητας Καπανδριτίου Νομού Αττικής, για τους λόγους που αναφέρονται στο σκεπτικό της παρούσας. Για την έκταση αυτή των 5,442 στρ είχε εκδοθεί η αριθ. 3848/22.5.02 Πράξη Χαρακτηρισμού του Δασάρχη Καπανδριτίου, η οποία ακυρώθηκε με την αριθ. 54/2008 οριστική και τελεσίδικη Απόφαση της τρίτης Α/βάθμιας Επιτροπής Επίλυσης Δασικών Αμφισβητήσεων Νομ/κης Αυτ/σης Ανατολικής Αττικής, εκδοθείσα κατ' εφαρμογή του άρθρου 14 του Ν.998/1979, βάσει της οποίας η έκταση αυτή των 5,442 στρ κρίθηκε ως μη δασική της παρ. 6α του άρθρου 3 του Ν. 998/1979.

Επομένως η ως άνω απόφαση κήρυξης του Νομάρχη Ανατ. Αττικής απώλεσε την αιτιολογική της βάση εκδοθείσα κατά πλάνη περί τα πραγματικά και νομικά δεδομένα, ως προς την ανωτέρω έκταση των 5,442 στρ.

Η έκταση εμβαδού των 5,442 στρεμμάτων, απεικονίζεται με στοιχεία οριογραμμής (Α, 1, 2, 3, 4, 5, Β, Γ, Δ, Α) στο συνημμένο απόσπασμα πινακίδας ΓΥΣ, αριθ. φύλλου 6426/4 κλίμακος 1:5000, καθώς και στο διάγραμμα που συνοδεύει την αριθμ. 3789/92/19-1-1993 απόφαση του Νομάρχη Ανατ. Αττικής, τα οποία αποτελούν αναπόσπαστο μέρος της παρούσας και θεωρείται από το Δασάρχη Καπανδριτίου Γεώργιο Φραγκιαδάκη.

Η απόφαση αυτή να δημοσιευθεί στην Εφημερίδα της Κυβερνήσεως.

Αγία Παρασκευή, 5 Μαΐου 2010

Ο Γενικός Γραμματέας Περιφέρειας
ΗΛΙΑΣ ΛΙΑΚΟΠΟΥΛΟΣ



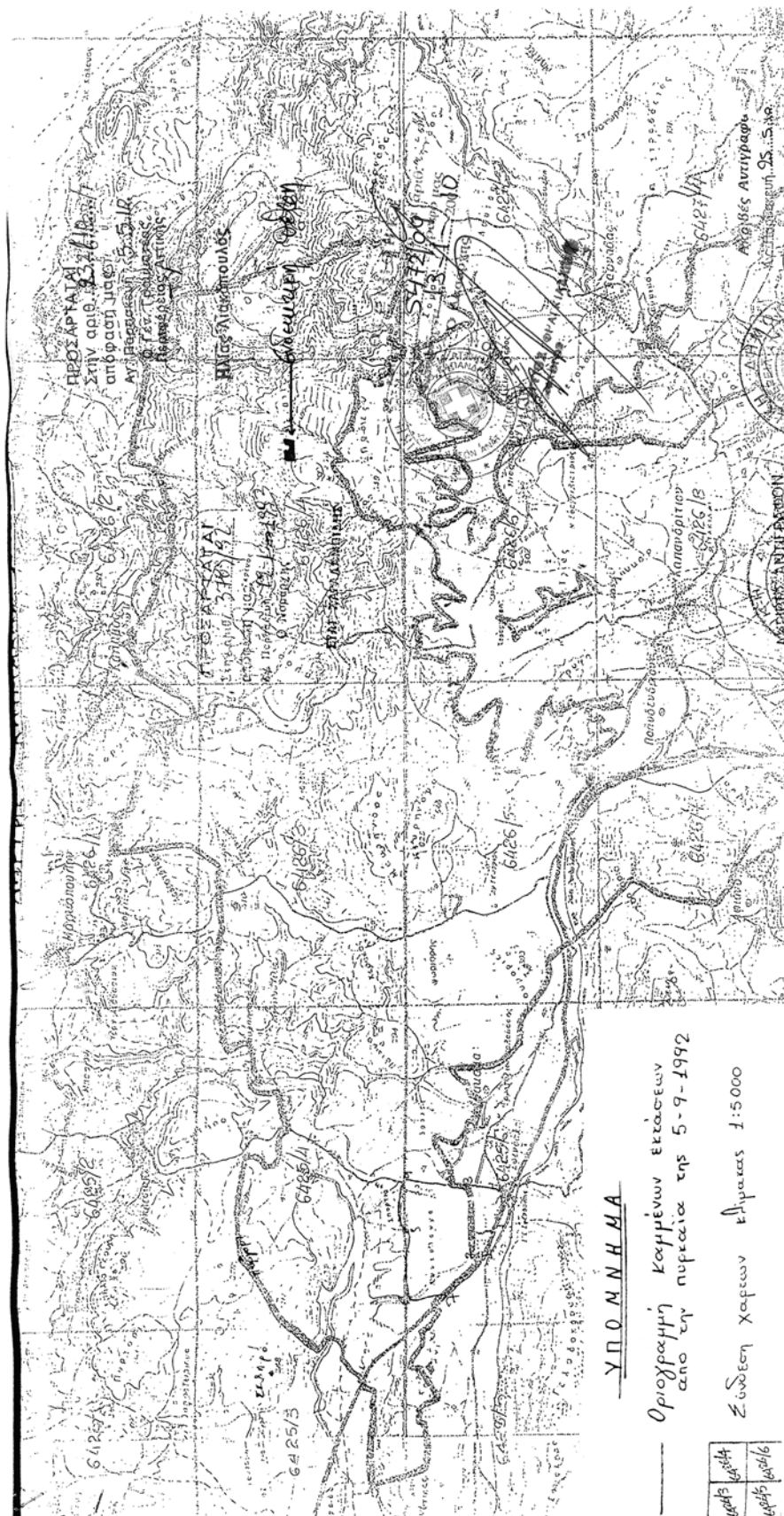
ΑΠΟΣΠΑΣΜΑ ΠΙΝΑΚΙΔΟΣ 6426/4 ΚΛΙΜΑΚΑ 1:5000

ΥΠΟΜΝΗΜΑ

Αποσπασμα χαρτου Γ.Υ.Ε αριθμ 6426/4 κλιμακας 1:5000 στο
 οποίο απεικονεται η ενταση με τα στοιχεία Α, 1, 2, 3, 4, 5, Β, Γ, Δ, Α
 αριθμοι 54/42 αριθμ για την οδοτα 16χύει η αριθμ 54/08
 τελεσίδικη απόφαση της Α' Φ.Π.Σ Ε.Ε.Δ.Α. Ν.Α.φ. Ανέμης Ακτακμής
 αφορμα με την οδοτα η ανωτέρω ενταση είναι μη δασική και
 ζητείται η περική ανάκτηση της αριθμ 3783/82/13-1-83 απόφασης
 υπρξης ως αναδομητας για την ενταση αυτή.

ΕΘΝΙΚΟ ΤΥΠΟΓΡΑΦΕΙΟ
 Για τεχνικούς λόγους στο σχεδιάγραμμα,
 έγινε σμίκρυνση, κατά ποσοστό 79%

Ο Συναρτάς
 ΧΡΗΣΤΟΣ ΠΕΤΡΟΓΙΑΝΝΗΣ
 ΔΑΣΟΛΟΓΟΣ



Αριθμ. 809/784

(3)

Επικύρωση οριογραμμών τμήματος ρέματος Κριάρη Πόλης Ρεθύμνου από πλακοσκεπή οχετό (Κ.Χ.120Β) έως πέρας Σχεδίου Πόλης Ρεθύμνου, Νομού Ρεθύμνου.

Ο ΓΕΝΙΚΟΣ ΓΡΑΜΜΑΤΕΑΣ ΠΕΡΙΦΕΡΕΙΑΣ ΚΡΗΤΗΣ

Έχοντας υπόψη:

1) Το Ν. 3200/1955 περί Διοικητικής Αποκέντρωσης όπως τροποποιήθηκε και συμπληρώθηκε μεταγενέστερα.

2) Τις διατάξεις του Π.Δ. 39/1983 περί μεταβιβάσεως αρμοδιοτήτων του Υπουργού Δημ. Έργων στις Περιφερειακές Υπηρεσίες.

3) Το Νόμο υπ' αριθμ. 2503/1997 περί Διοίκησης, οργάνωσης στελέχωσης της Περιφέρειας κλπ.

4) Το νόμο 2853/16-7-1922 περί υδραυλικών εν γένει έργων και αστυνομεύσεων των δημόσιων υδάτων όπως αυτές τροποποιήθηκαν με τις αντίστοιχες του ΝΔ/τος 10/29.12.1923 και κωδικοποιήθηκαν από τις διατάξεις του ΠΔ/τος 18/21-3-1924 (ΦΕΚ 61 Α).

5) Τις διατάξεις του άρθρου 90 του Κώδικα Νομοθεσίας για την Κυβέρνηση και τα Κυβερνητικά Όργανα, όπως κωδικοποιήθηκε με το άρθρο πρώτο του Π.Δ. 63/2005 (ΦΕΚ 98/Α).

6) Τις διατάξεις του άρθρου 10 του Ν. 3044/2002 για την άσκηση αρμοδιοτήτων του Πολεοδομικού Σχεδιασμού.

7) Τις διατάξεις του άρθρου 5 του Ν. 3010/2002 (Α' 91) εναρμόνιση του Ν.1650/1986 με τις υπ' αριθμ. 97/11 Ε.Ε. και 96/61 ΕΕ οδηγίες και ειδικότερα τις διατάξεις του άρθρου 5 αυτού (διαδικασία οριοθέτησης και ρύθμισης θεμάτων για τα υδατορέματα και άλλες διατάξεις).

8) Τις διατάξεις του Ν. 1337/83 περί επεκτάσεως των πολεοδομικών σχεδίων κλπ και του άρθρου 6 του ισχύοντος κτιριοδομικού κανονισμού που αφορά την δόμηση κοντά σε ρέματα

9) Την υπ' αρ. 3046//304/3-2-1989 απόφαση του Αν. Υπουργού Περιβάλλοντος, Χωροταξίας και Δημοσίων Έργων (Κτιριοδομικός Κανονισμός και ειδικότερα τις διατάξεις του άρθρου 6 αυτού, σχετικά με τη δόμηση κοντά στα ρέματα) όπως ισχύει σήμερα.

11) Την υπ' αριθμ. 33/1998 εγκύκλιο του ΥΠΕΧΩΔΕ «Αστυνόμηση ρεμάτων και συντήρηση αναπλ/κών έργων».

12) Τις διατάξεις του άρθρου 66 του Ν. 1622/1986 (περί Τοπικής Αυτοδιοίκησης, Περιφερειακής Ανάπτυξης και Δημοκρατικού Προγραμματισμού) όπως αντικαταστάθηκε με τις διατάξεις της παρ. 5 του άρθρου 33 του Ν. 1832/1989.

13) Την αρ. 233/2010 απόφαση του Δημοτικού Συμβουλίου του Δήμου Ρεθύμνου με την οποία εγκρίνεται η οριοθέτηση του παραπάνω ρέματος.

14) Τον γενόμενο καθορισμό οριογραμμών τμήματος ρέματος Κριάρη Πόλης Ρεθύμνου από πλακοσκεπή οχετό (Κ.Χ.120Β) έως πέρας Σχεδίου Πόλης Ρεθύμνου, ο οποίος έγινε από την Δ/ση Τεχνικών Υπηρεσιών της Νομαρχιακής Αυτοδιοίκησης Ρεθύμνου, μετά από τον έλεγχο και την θεώρηση των τοπογραφικών διαγραμμάτων, της τεχνικής έκθεσης και των συνοδευουσών αυτών υδρολογικών, υδραυλικών και περιβαλλοντικών μελετών που συνέταξαν οι μελετητές

1. Θύμιος Παπαγιάννης
2. Στυλιανός Λαμπρινός
3. Σταύρος Ψυλλάκης
4. Ελευθέριος Σταματόπουλος

για τον καθορισμό των προτεινομένων οριογραμμών και ύστερα από την προαναφερόμενη γνωμοδότηση του Δημοτικού Συμβουλίου Δήμου Ρεθύμνου, αποφασίζουμε:

Επικυρώνουμε τις οριογραμμές τμήματος ρέματος στη θέση Κριάρη Πόλης Ρεθύμνου από πλακοσκεπή οχετό (Κ.Χ.120Β) έως πέρας Σχεδίου Πόλης Ρεθύμνου, Νομού Ρεθύμνου, όπως φαίνονται στα από τον Ιανουάριο 2010 τοπογραφικά διαγράμματα καθώς και την Τεχνική Έκθεση που συνέταξαν οι μελετητές

1. Θύμιος Παπαγιάννης
2. Στυλιανός Λαμπρινός
3. Σταύρος Ψυλλάκης
4. Ελευθέριος Σταματόπουλος

όπως έχουν ελεγχθεί και θεωρηθεί από την Δ.Τ.Υ. Νομαρχιακής Αυτοδιοίκησης Ρεθύμνου.

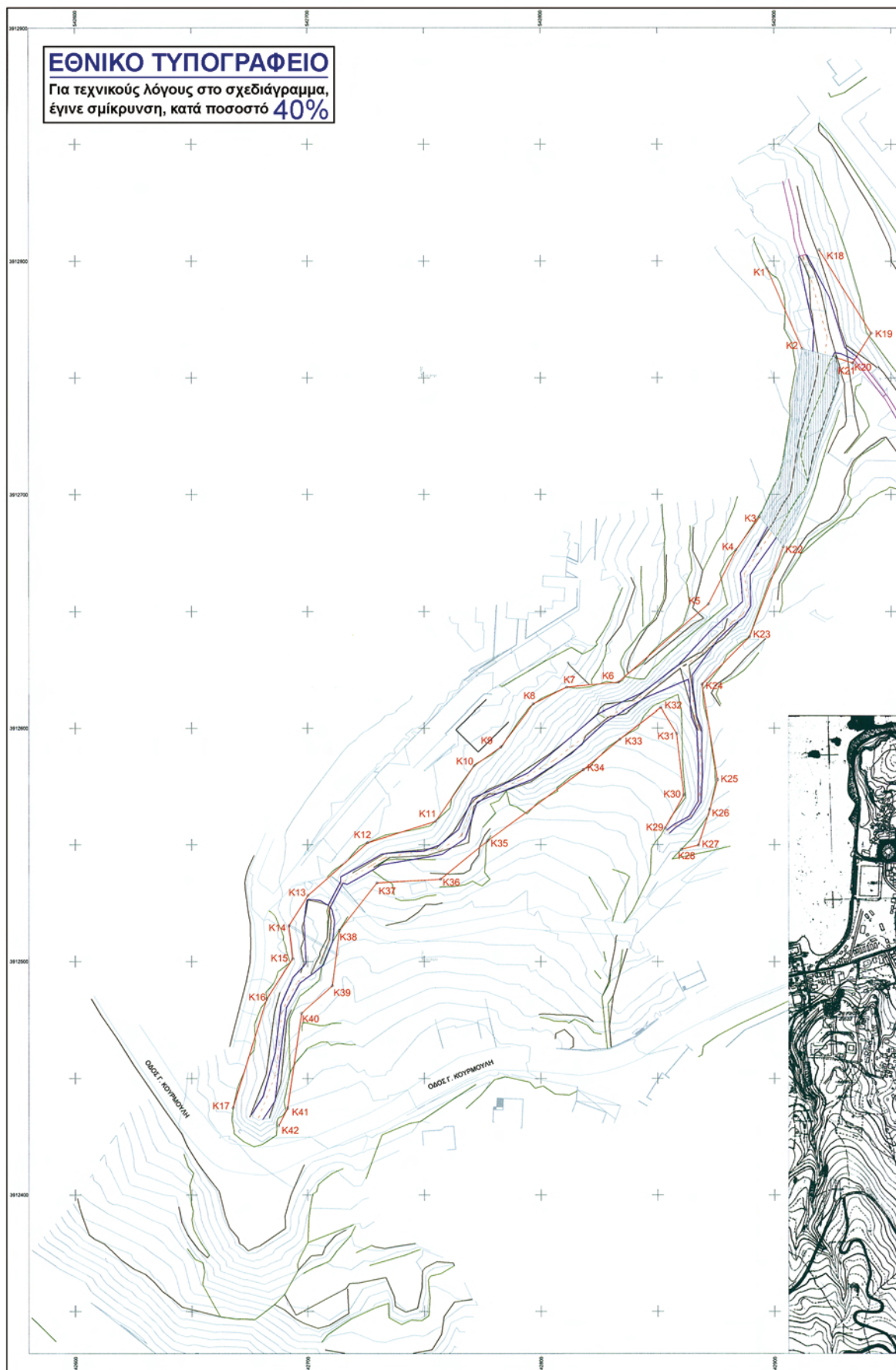
Οι οριογραμμές αυτές των παραπάνω ρεμάτων υλοποιούνται από τις πολυγωνικές γραμμές που ορίζουν τα σημεία Κ1, Κ1, Κ3,, Κ24, Κ25, Κ26.

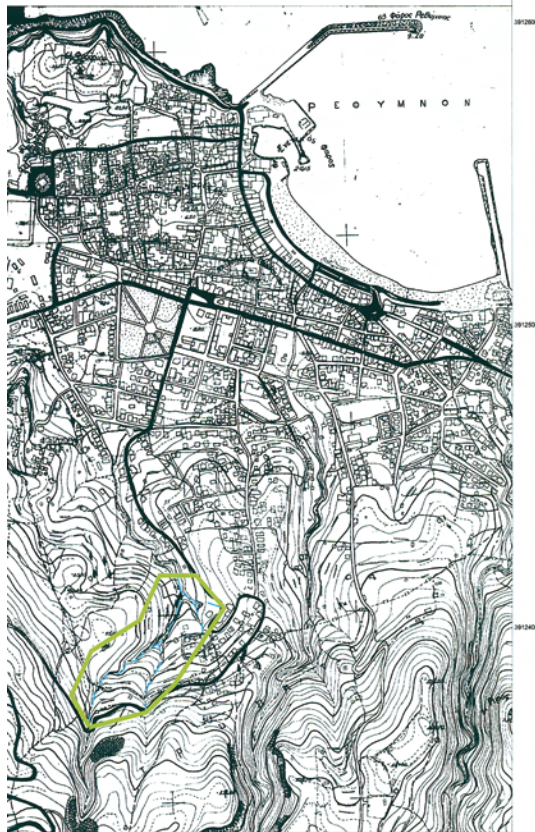
Τα παραπάνω σημεία είναι αποτυπωμένα στα προαναφερόμενα τοπογραφικά διαγράμματα και περιέχονται σε αυτά με τις συντεταγμένες τους (σύστημα συντεταγμένων είναι το ΕΓΣΑ 87).

Η απόφαση αυτή να δημοσιευθεί στην Εφημερίδα της Κυβερνήσεως.

Ηράκλειο, 27 Απριλίου 2010

Ο Γενικός Γραμματέας Περιφέρειας
ΑΘΑΝΑΣΙΟΣ ΚΑΡΟΥΝΤΖΟΣ





ΠΙΝΑΚΑΣ ΣΥΝΤΕΤΑΓΜΕΝΩΝ ΚΟΡΥΦΩΝ ΟΡΙΟΘΕΤΗΣΗΣ ΡΕΜΑΤΟΣ

A/A	X	Y	A/A	X	Y
K1	542806,06	3912706,07	K27	542867,66	3912549,82
K2	542812,19	3912762,46	K28	542860,23	3912549,03
K3	542830,81	3912830,43	K29	542853,16	3912557,13
K4	542893,74	3912876,40	K30	542861,28	3912571,28
K5	542871,87	3912853,20	K31	542869,22	3912597,66
K6	542833,37	3912819,71	K32	542851,49	3912606,68
K7	542811,18	3912817,48	K33	542833,88	3912596,16
K8	542796,79	3912810,19	K34	542819,26	3912582,07
K9	542782,80	3912891,87	K35	542771,42	3912561,89
K10	542771,40	3912883,88	K36	542767,02	3912536,40
K11	542764,83	3912860,17	K37	542729,71	3912533,83
K12	542735,72	3912850,86	K38	542713,71	3912513,39
K13	542700,15	3912828,46	K39	542710,64	3912489,66
K14	542691,82	3912815,41	K40	542697,27	3912477,84
K15	542685,48	3912801,20	K41	542691,44	3912437,10
K16	542682,29	3912484,05	K42	542687,38	3912429,81
K17	542667,78	3912437,33	K43	542626,66	3912722,30
K18	542619,41	3912804,85	K44	542616,42	3912723,88
K19	542641,68	3912796,07	K45	542609,46	3912726,06
K20	542633,76	3912796,40	K46	542609,21	3912732,79
K21	542626,83	3912796,65	K47	542601,70	3912732,57
K22	542604,12	3912877,69	K48	542602,83	3912727,65
K23	542899,40	3912836,03	K49	542601,05	3912732,60
K24	542899,18	3912819,74	K50	542600,02	3912736,76
K25	542875,73	3912877,89	K51	542600,37	3912734,50
K26	542872,43	3912895,28	K52	542607,02	3912726,38

Κορυφές οριοθέτησης K2, K3, K21 και K22 οι κορυφές συνιστάμενες με την υφιστάμενη οριοθέτηση Συντεταγμένες σχεδίου σε κεντρικό σύστημα συντεταγμένων ΕΓΣΑ 87

ΥΠΟΜΝΗΜΑ

- K13** ΓΡΑΜΜΗ ΟΡΙΟΘΕΤΗΣΗΣ ΡΕΜΑΤΟΣ ΚΟΡΥΦΗ ΟΡΙΟΘΕΤΗΣΗΣ
- ΓΡΑΜΜΗ ΠΛΗΜΜΥΡΑΣ ΣΧΕΔΙΑΣΜΟΥ ΡΕΜΑΤΟΣ
- ΑΞΟΝΑΣ ΟΡΙΟΘΕΤΗΣΗΣ ΡΕΜΑΤΟΣ ΔΙΑΤΟΜΗ ΡΕΜΑΤΟΣ
- ΓΡΑΜΜΗ ΥΦΙΣΤΑΜΕΝΗΣ ΟΡΙΟΘΕΤΗΣΗΣ ΡΕΜΑΤΟΣ ΚΟΡΥΦΗΣ 1 - 13 (Βεβαίωση από Τ.Υ.Η.Α. Ρεθύμνης 20/11/09)
- ΤΜΗΜΑ ΡΕΜΑΤΟΣ ΗΔΗ ΟΡΙΟΘΕΤΗΜΕΝΟ σύμφωνα με την από 20.11.09 Βεβαίωμένη μελέτη οριοθέτησης

ΕΛΛΗΝΙΚΗ ΔΗΜΟΚΡΑΤΙΑ ΝΟΜΑΡΧΙΑΚΗ ΑΥΤΟΔΙΟΙΚΗΣΗ ΡΕΘΥΜΝΗΣ ΔΗΜΟΣ ΡΕΘΥΜΝΗΣ	
ΕΓΚΡΙΝΕΤΑΙ Νικόλαος Τζανιδάκης Ημερομηνία: 20.11.2010 Ο Δήμαρχος του Δήμου	
 Αναπληρωτής Διευθυντής Διεύθυνσης Δημοσίων Έργων	
ΜΕΛΕΤΗ ΔΙΑΜΟΡΦΩΣΗΣ ΠΛΕΓΜΑΤΟΣ ΠΕΖΟΔΡΟΜΙΩΝ ΚΑΙ ΑΝΑΠΛΑΣΗΣ Κ.Χ. ΟΔΩΝ ΚΟΥΡΜΟΥΛΑ ΚΑΙ ΚΡΙΑΡΗ ΔΗΜΟΥ ΡΕΘΥΜΝΟΥ	
ΜΕΛΕΤΗ ΟΡΙΟΘΕΤΗΣΗΣ ΡΕΜΑΤΟΣ ΚΡΙΑΡΗ ΔΗΜΟΥ ΡΕΘΥΜΝΟΥ	
ΜΕΛΕΤΗΤΕΣ : ΘΥΜΙΟΣ ΠΑΠΑΓΙΑΝΝΗΣ ΚΑΙ ΣΥΝΕΡΓΑΤΕΣ ΑΕΜ ΣΤΥΛΙΑΝΟΣ ΛΑΜΠΡΙΝΟΣ ΣΤΑΥΡΟΣ ΨΥΛΛΑΚΗΣ ΙΩΑΝΝΗΣ ΑΡΧΟΝΤΑΚΗΣ ΕΛΕΥΘΕΡΙΟΣ ΣΤΑΜΑΤΟΠΟΥΛΟΣ	
Οριζοντιογραφία Οριοθέτησης Ρέματος	
ΓΙΑ ΤΟΥΣ ΜΕΛΕΤΗΤΕΣ	Ημερομηνία : ΙΑΝΟΥΑΡΙΟΣ 2010 Κλίμακα : 1:1000 Σχέδιο : ΦΕΚ
ΣΤΥΛΙΑΝΟΣ ΛΑΜΠΡΙΝΟΣ ΑΛΕΞΑΝΔΡΟΣ ΣΤΑΥΡΟΥΧΑΣ	Ο Επιβλέπων ΒΑΣΙΛΕΙΟΣ ΠΟΘΤΟΣ Η Διευθύντρια ΓΕΩΡΓΙΑ ΚΕΛΕΚΗ
ΔΙΕΥΘΥΝΣΗ ΤΕΧΝΙΚΩΝ ΥΠΗΡΕΣΙΩΝ ΕΛΕΓΧΘΗΚΕ ΘΕΩΡΗΘΗΚΕ	Υπογραφή Ημερομηνία

