



ΕΦΗΜΕΡΙΔΑ ΤΗΣ ΚΥΒΕΡΝΗΣΕΩΣ ΤΗΣ ΕΛΛΗΝΙΚΗΣ ΔΗΜΟΚΡΑΤΙΑΣ

12 Αυγούστου 2016

ΤΕΥΧΟΣ ΤΕΤΑΡΤΟ

Αρ. Φύλλου 217

ΠΕΡΙΕΧΟΜΕΝΑ

ΑΠΟΦΑΣΕΙΣ

1. Επικύρωση οριογραμμών τμήματος ρέματος Παιδόπολης Αγριάς, του Δήμου Βόλου, Π.Ε. Μαγνησίας και Σποράδων.
2. Κήρυξη ως αναδασωτέας εκτάσεως 2.880,00 τ.μ., στη θέση «Άνω Κορυφή» της ΤΚ Όρμας του Δήμου Αλμωπίας, της ΠΕ Πέλλας.

ΑΠΟΦΑΣΕΙΣ

Αριθμ. 3094/176792

(1)

Επικύρωση οριογραμμών τμήματος ρέματος Παιδόπολης Αγριάς, του Δήμου Βόλου, Π.Ε. Μαγνησίας και Σποράδων.

Ο ΑΣΚΩΝ ΚΑΘΗΚΟΝΤΑ ΓΕΝΙΚΟΥ ΓΡΑΜΜΑΤΕΑ
ΑΠΟΚΕΝΤΡΩΜΕΝΗΣ ΔΙΟΙΚΗΣΗΣ
ΘΕΣΣΑΛΙΑΣ ΚΑΙ ΣΤΕΡΕΑΣ ΕΛΛΑΔΑΣ

Έχοντας υπ' όψη:

1. Τις διατάξεις του Ν. 3852/2010 (87 Α') «Νέα αρχιτεκτονική της Αυτοδιοίκησης και της Αποκεντρωμένης Διοίκησης - Πρόγραμμα Καλλικράτης»,
2. Τις διατάξεις του Ν. 2503/1997 (107 Α') «Διοίκηση, Οργάνωση, στελέχωση της Περιφέρειας κ.λπ.»,
3. Το Π.δ. 138/2010 (231 Α') «Οργανισμός της Αποκεντρωμένης Διοίκησης Θεσσαλίας και Στερεάς Ελλάδας»,
4. Την Πράξη 4 της 06-02-2015 του Υπουργικού Συμβουλίου «Αποδοχή παραιτήσεων των Γενικών Γραμματέων των Αποκεντρωμένων Διοικήσεων της Χώρας» (ΦΕΚ 24 Α'),
5. Τις διατάξεις του αρθρ. 56 του Ν. 4257/2014 «Επίγουσες ρυθμίσεις αρμοδιότητας Υπουργείου Εσωτερικών» (ΦΕΚ 93 Α')
6. Τις δ/ξεις του Ν. 4258/14-04-2014 (ΦΕΚ 94 Α),
7. Το υπ' αριθμ. 6997/29-9-2015 (αριθμ. πρωτ. ΔΙΠΕΧΩΣΧΟ 3094/176792/30-9-2015) έγγραφο της Δ.Τ.Ε./Π.Ε. Μαγνησίας και Σποράδων /Περιφέρεια Θεσσαλίας με το οποίο διαβιβάστηκε στην Υπηρεσία μας ελεγμένος και θεωρημένος ο φάκελος οριοθέτησης του υπόψη τμήματος του ρέματος Παιδόπολης Αγριάς, σύμφωνα με το αρθρ. 3, του Ν. 4258/14-04-2014 (ΦΕΚ 94 Α),
8. Την υπ' αριθμ. 11681/176804/13-10-2015 Γνωμοδότηση της Δ/νσης Υδάτων Θεσσαλίας/Α.Δ.Θ. και Στ.Ελ. επί

της μελέτης του θέματος, η οποία διαβιβάστηκε με το υπ' αριθμ. 7574/21-10-2015 έγγραφο της Δ.Τ.Ε./Π.Ε. Μαγνησίας και Σποράδων /Π. Θ. (αριθμ. πρωτ. ΔΙΠΕΧΩΣΧΟ 3475/197531/29-10-2015),

9. Την υπ' αριθμ. 789/2014 απόφαση του Δημοτικού Συμβουλίου Βόλου με την οποία γνωμοδοτεί θετικά για τον καθορισμό των οριογραμμών του ρέματος του θέματος,

10. Το υπ' αριθμ. 3010/96415/18-6-2015 έγγραφο της Δ/νσης Συντονισμού και Επιθεώρησης Δασών από το οποίο προκύπτει ότι η έκταση που θα αναπτυχθεί το εν λόγω έργο έχει χαρακτηριστεί ως μη έχουσα δασικό χαρακτήρα και ως εκ τούτου παρέλκει η γνωμοδότηση της συγκεκριμένης Υπηρεσίας,

11. Την υπ' αριθμ. 160/4-12-2014 γνωμοδότηση της Εφορείας Αρχαιοτήτων Μαγνησίας,

12. Την υπ' αριθμ. 2803/8-1-2015 γνωμοδότηση της Υπηρεσίας Νεοτέρων Μνημείων και Τεχνικών Έργων Θεσσαλίας,

13. Την υπ' αριθμ. 3712/231783/3-9-2015 απόφαση Έγκρισης Περιβαλλοντικών όρων (ΕΠΟ) Γ.Γ.Α.Δ.Θ.-Στ.Ελ. για την κατασκευή και λειτουργία του έργου «Διευθέτηση του ρέματος ΠΑΙΔΟΠΟΛΗΣ Αγριάς» στο Δήμο Βόλου της Π.Ε. Μαγνησίας.

και επειδή:

1. Η μελέτη του θέματος ελέγχθηκε και θεωρήθηκε από τη Δ/νση Τεχνικών Έργων/Π.Ε. Μαγνησίας και Σποράδων [(7) σχετικό] σύμφωνα με το αρθρ. 3, του Ν. 4258/2014.

2. Η προτεινόμενη τμηματική οριοθέτηση του ρέματος δεν θα επηρεάσει τις περιβαλλοντικές συνθήκες που επικρατούν στην περιοχή, αλλά ούτε την αισθητική του τοπίου και προστατεύει επαρκώς το ρέμα ως στοιχείο του φυσικού και ανθρωπογενούς περιβάλλοντος. Η οριοθέτηση του θέματος ξεκινάει αμέσως μετά την εκβολή του τεχνικού εξόδου της Περιφερειακής οδού Βόλου και επιλέγεται να σταματήσει πριν το τεχνικό εκβολής στη θάλασσα (Εθνική οδός Βόλου - Τσαγκαράδας) καθ' όσον σύμφωνα με την παρ. 1.4, του αρθρ. 4, του Ν. 4258/2014 δεν απαιτείται οριοθέτηση ρέματος «...για την κατασκευή ή επισκευή ή καθαίρεση γεφυρών και οχετών καθώς και άλλων έργων προστασίας θεμελιώσεων γεφυρών, υπό την προϋπόθεση ότι αυτό συνοδεύονται από υδραυλική μελέτη...»,

3. Η Δ/νση ΠΕΧΩΣΧΘ καθόρισε επί του σχεδίου τις οριογραμμές του υδατορέματος, λαμβάνοντας υπόψη τις διατάξεις του αρθρ. 1 του Ν. 4258/2014, σύμφωνα και με την υποβληθείσα μελέτη.

4. Με την απόφαση αυτή δεν προκαλείται δαπάνη σε βάρος του Δημοσίου, αποφασίζουμε:

1. Την επικύρωση του καθορισμού των οριογραμμών τμήματος ρέματος Παιδόπολης Αγρίας, του Δήμου Βόλου, Π.Ε. Μαγνησίας και Σποράδων, με τις συντεταγμένες των κορυφών των πολυγωνικών τους γραμμών 01, 02, 03, ... ,060 όπως αυτές καθορίστηκαν από τη Δ/νση ΠΕΧΩΣΧΘ και φαίνονται με μπλε χρώμα στο από Σεπτέμβριο του 2014 Τοπογραφικό Διάγραμμα σε κλ. 1:500 (Αρ. Σχεδίου: ΥΟ-1), των Αλ. Τσαρουχά, Αγρ. Τοπογράφου Μηχανικού, Βασ. Παπαζήση Αγρ. Τοπογράφου Μηχανικού και της «Ιωαν. Κουγιανός και ΣΥΝΕΡΓΑΤΕΣ

ΕΕ» που θεωρήθηκε από τη ΔΤΕ/Π.Ε. Μαγνησίας και Σποράδων/Π.Θ., συνοδεύει την παρούσα απόφαση και αποτελεί αναπόσπαστο μέρος της.

2. Η ισχύς της παρούσας αρχίζει από τη δημοσίευσή της στην Εφημερίδα της Κυβερνήσεως.

3. Η παρούσα απόφαση να αναρτηθεί στο διαδίκτυο βάσει της παρ. 19, αρθρ. 2, του Ν.3861/2010 (110 Α').

Η απόφαση αυτή μαζί με το συνημμένο τοπογραφικό διάγραμμα να δημοσιευθούν στην Εφημερίδα της Κυβερνήσεως.

Λάρισα, 28 Ιουνίου 2016

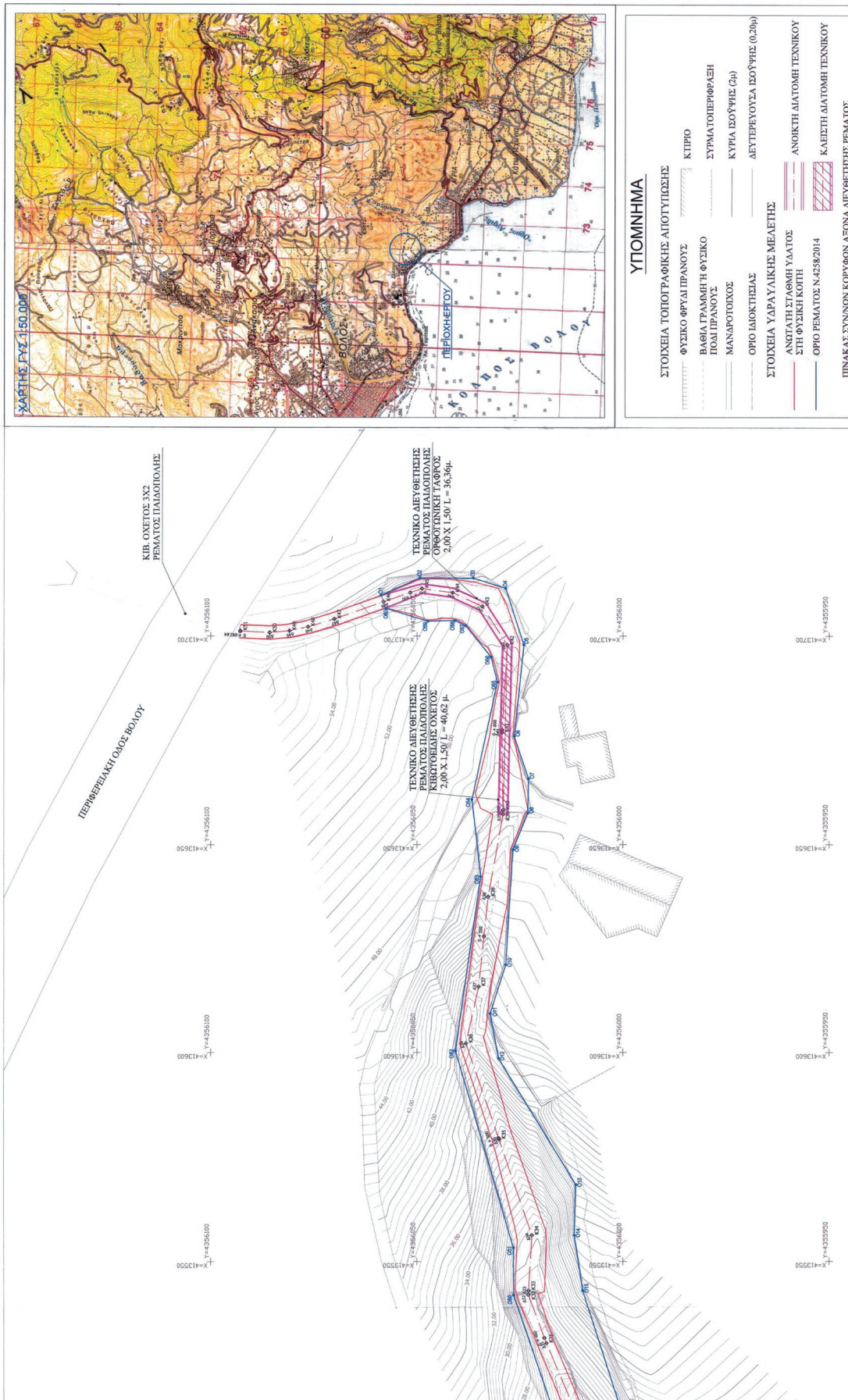
Ο Ασκών καθήκοντα Γενικού Γραμματέα
Αποκεντρωμένης Διοίκησης

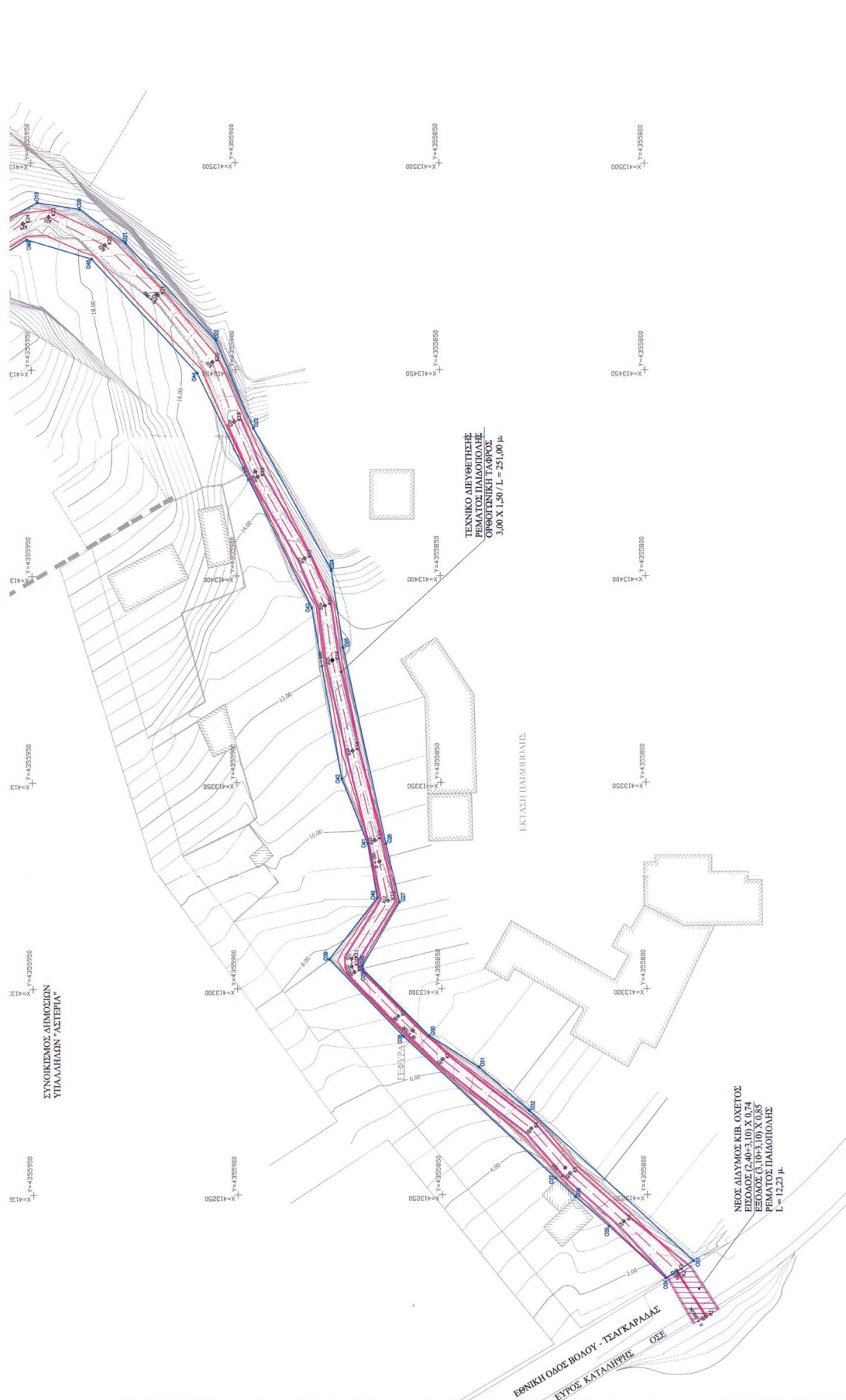
ΗΛΙΑΣ ΤΣΕΛΙΓΚΑΣ



ΕΘΝΙΚΟ ΤΥΠΟΓΡΑΦΕΙΟ
Για τεχνικούς λόγους στο σχεδιάγραμμα,
από το ηλεκτρονικό αρχείο, έγινε
σμίκρυνση κατά ποσοστό **35%**

ΣΥΝΟΚΙΣΜΟΣ ΣΗΜΩΣΕΩΝ





Αριθμ. 6093 (2)

Κήρυξη ως αναδασωτέας εκτάσεως 2.880,00 τ.μ, στη θέση «Άνω Κορυφή» της ΤΚ Όρμας του Δήμου Αλμωπίας, της ΠΕ Πέλλας.

Ο ΑΣΚΩΝ ΚΑΘΗΚΟΝΤΑ ΓΕΝΙΚΟΥ ΓΡΑΜΜΑΤΕΑ
ΑΠΟΚΕΝΤΡΩΜΕΝΗΣ ΔΙΟΙΚΗΣΗΣ
ΜΑΚΕΔΟΝΙΑΣ - ΘΡΑΚΗΣ

Έχοντας υπ' όψη:

1) Την παρ.3 του άρθρου 117 του Συντάγματος της χώρας.

2) Τις δ/ξεις του Ν.998/1979 (ΦΕΚ 289/Α/1979) «Περί προστασίας δασών και δασικών εν γένει εκτάσεων» και ειδικότερα:

- του αρθ. 41 παρ. 1 και 3, όπως ισχύει

- του αρθ. 38 παρ. 1, όπως τροποποιήθηκε με την παρ.1 του άρθρου 35 του Ν. 4280/2014

- του αρθ. 70, παρ. 3, όπως προστέθηκε με το αρθρ. 12, του Ν. 2040/1992 και αντικαταστάθηκε με το άρθρο 1 § 15 του Ν. 3208/2003.

3) Τις δ/γές του Υπ. Γεωργίας :

α) 160417/1180/80, β) 182447/3049/80 γ) 154659/24-5-1982

4) Τις διατάξεις των άρθρων 6 και 280 του Ν. 3852/2010 (ΦΕΚ 87/Α/2010) «Νέα Αρχιτεκτονική της Αυτοδιοίκησης και της Αποκεντρωμένης Διοίκησης - Πρόγραμμα Καλλικράτης» και το άρθρο 56 του Ν. 4257/2014 (ΦΕΚ 93/Α/2014 «Επείγουσες ρυθμίσεις αρμοδιότητας Υπουργείου Εσωτερικών».

5) Την με αριθμ. 4/6-2-2015 (ΦΕΚ 24/τ.Α'/6-2-2015) Πράξη Υπουργικού Συμβουλίου.

6) Τις διατάξεις του άρθρου 26 παρ. 2 του Ν. 4062/2012 «Διαχείριση και προστασία ακινήτων του Υπουργείου Αγροτικής Ανάπτυξης και Τροφίμων — Λοιπές ρυθμίσεις, μεταβατικές και καταργούμενες διατάξεις».

7) Την με αρ. 4360/5-5-2016 πρόταση του Δασαρχείου Αριδαίας περί κήρυξης αναδασωτέας της αναφερόμενης στο θέμα έκτασης, αποφασίζουμε:

Κηρύσσουμε αναδασωτέο, με σκοπό την αποκατάσταση της δασικής βλάστησης με φυσική αναδάσωση, το δάσος, εμβαδού 2.880,00 τ.μ., το οποίο στις 28-3-2016 διαπιστώθηκε ότι εκχερσώθηκε παράνομα. Η έκταση βρίσκεται στη θέση «Άνω Κορυφή» της ΤΚ Όρμας, του Δήμου Αλμωπίας και απεικονίζεται στο συνημμένο τοπογραφικό διάγραμμα κλιμ. 1: 2000 ενώ η θέση του είναι σημειωμένη σε απόσπασμα φύλλου χάρτη ΓΥΣ «ΑΡΝΙΣ-ΣΑ» κλιμ. 1:50.000, το οποίο συνοδεύει την απόφαση.

Το εμβαδόν της έκτασης προσδιορίζεται από τα στοιχεία 1,2,3, 12,1 και σύνορα

Βόρεια: Με δάσος και δασική οδό.

Νότια: Με δάσος.

Ανατολικά: Με δάσος.

Δυτικά: Με δάσος.

Οι συντεταγμένες των οποίων δίδονται στον συνημμένο πίνακα.

Η απόφαση αυτή να δημοσιευθεί στην Εφημερίδα της Κυβερνήσεως.

Θεσσαλονίκη, 27 Μαΐου 2016

Ο Ασκών καθήκοντα Γενικού Γραμματέα

Αποκεντρωμένης Διοίκησης

ΝΙΚΗΤΑΣ ΦΡΑΓΚΙΣΚΑΚΗΣ

Απόσπασμα χάρτη Γ.Υ.Σ. (Άρνησας φ=40° 45', λ=1° 45')
κλίμακας 1: 50.000

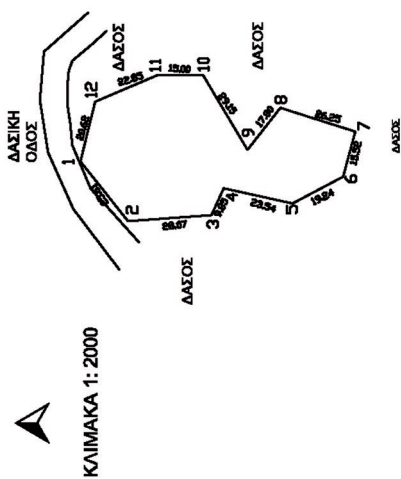


ΣΥΝΤΕΤΑΓΜΕΝΕΣ ΕΓΣΑ '87

A/A	X	Y
1	323355	4531921
2	323335	4531905
3	323337	4531877
4	323346	4531873
5	323341	4531850
6	323350	4531833
7	323365	4531829
8	323373	4531854
9	323359	4531865
10	323384	4531880
11	323384	4531895
12	323375	4531916

ΕΜΒΑΔΟΝ 2.880,00 τ.μ.
θέση "Άνω Κορυφή"

ΤΟΠΟΓΡΑΦΙΚΟ ΔΙΑΓΡΑΜΜΑ ΔΗΜΟΣΙΑ ΕΚΤΑΣΗΣ ΕΜΒΑΔΟΥ
2.880,00 Τ.Μ. ΜΕ ΜΟΡΦΗ ΔΑΣΟΥΣ ΣΤΗ ΘΕΣΗ "ΑΝΩ ΚΟΡΥΦΗ"
ΤΗΣ Τ.Κ. ΟΡΜΑΣ ΔΗΜΟΥ ΑΛΜΩΠΙΑΣ ΟΠΟΙΑ ΕΚΧΕΡΙΣΘΗΚΕ
ΠΑΡΑΝΟΜΑ.



ΕΘΝΙΚΟ ΤΥΠΟΓΡΑΦΕΙΟ
Για τεχνικούς λόγους στο σχεδιάγραμμα,
από το ηλεκτρονικό αρχείο, έγινε
σμίκρυνση κατά ποσοστό **79%**

ΑΡΙΔΑΙΑ 5-5-2016
Η ΣΥΝΤΑΚΤΡΙΑ

ANNA ΠΟΥΣΙΝΗ
ΔΑΣΟΛΟΓΟΣ

ΘΕΩΡΗΘΗΚΕ/ΕΛΕΓΧΘΗΚΕ
Αριδαία 5-5-2016
Ο Αναπληρωτής Δασάρχης

Ιωάννης Ιωαννίδης
Δασολόγος με Γ' βαθμό

ΘΕΩΡΗΘΗΚΕ
Έδεσσα 27-5-2016
Ο Αναπληρωτής Προϊστάμενος
της Διεύθυνσης Δασών Πέλλας

Αθανάσιος Σαμαράς

ΘΕΩΡΗΘΗΚΕ
Θεσσαλονίκη 27-5-2016
Ο Ασκήτων καθήκοντα
ΓΓ της ΑΔΜΘ

Νικήτας Φραγκοκαράτζης

